



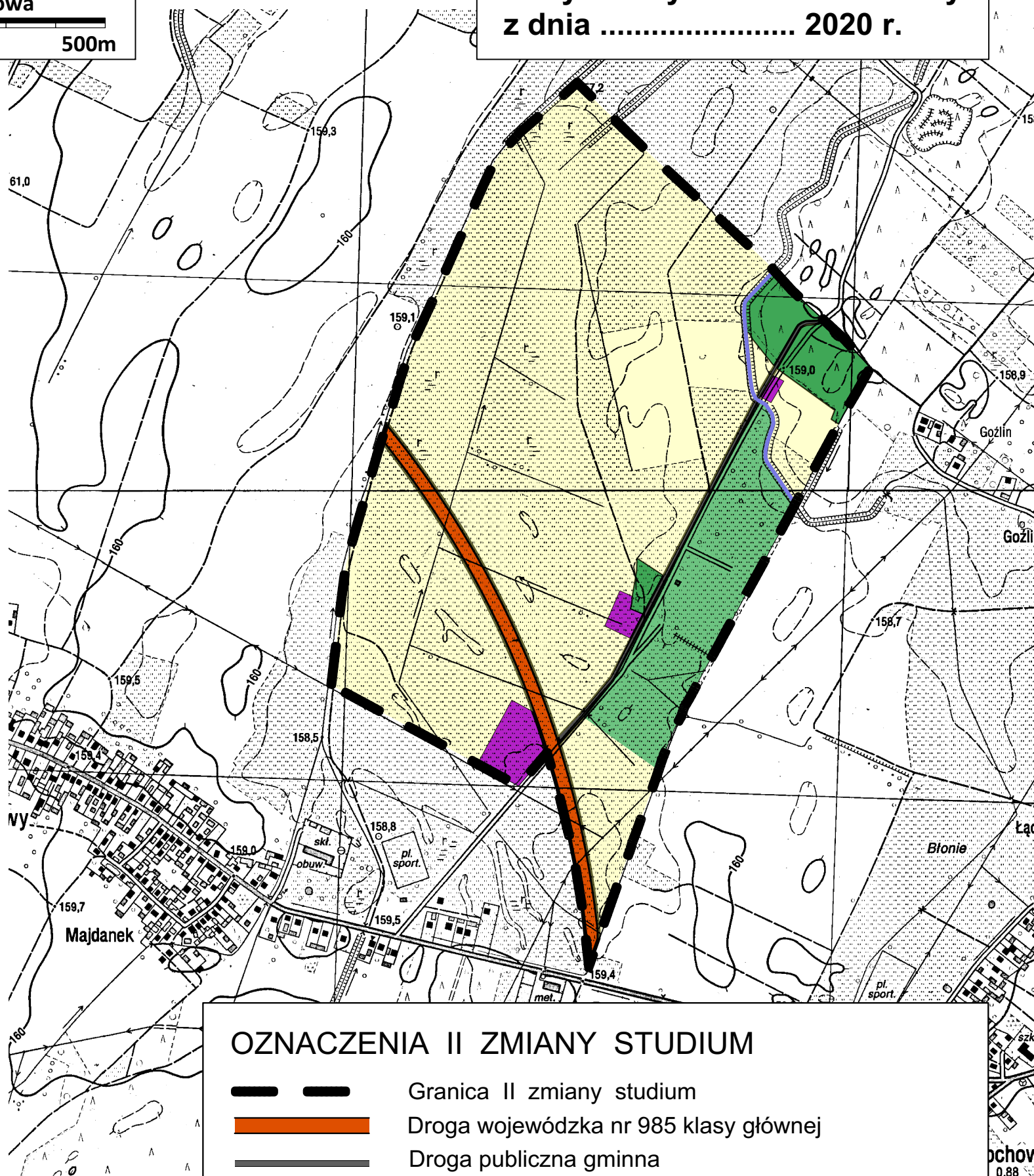
II zmiana STUDIUM UWARUNKOWAŃ I KIERUNKÓW ZAGOSPODAROWANIA PRZESTRZENNEGO GMINY TUSZÓW NARODOWY

"Uwarunkowania zagospodarowania przestrzennego"








Załącznik Nr 3
do uchwały nr/...../2020
Rady Gminy Tuszów Narodowy
z dnia 2020 r.

Skala 1:10 000
Podziałka liniowa

0 100 500m



OZNACZENIA II ZMIANY STUDIUM

-  Granica II zmiany studium
-  Droga wojewódzka nr 985 klasy głównej
-  Droga publiczna gminna
-  Tereny rolnicze
-  Tereny zabudowy usługowej, obiektów produkcyjnych, składów i magazynów
-  Tereny łądowiska trawiastego
-  Ekosystemy leśne

* Obszar objęty II zmianą studium jest położony w obrębie obszaru Natura 2000 Puszcza Sandomierska PLB 180005

* Obszar objęty II zmianą studium znajduje się w obrębie oddziaływania lotniska w Mielcu