

**ZALĄCZNIK GRAFICZNY
DO UCHWAŁY NR XII/102/2016
RADY GMINY TUSZÓW NARODOWY
Z DNIA 13 CZERWCA 2016 r.**

w sprawie przystąpienia do sporządzenia
I zmiany miejscowego planu zagospodarowania przestrzennego
terenów zabudowy mieszkaniowej jednorodzinnej z usługami towarzyszącymi,
położonych w miejscowości Grochowe - I etap

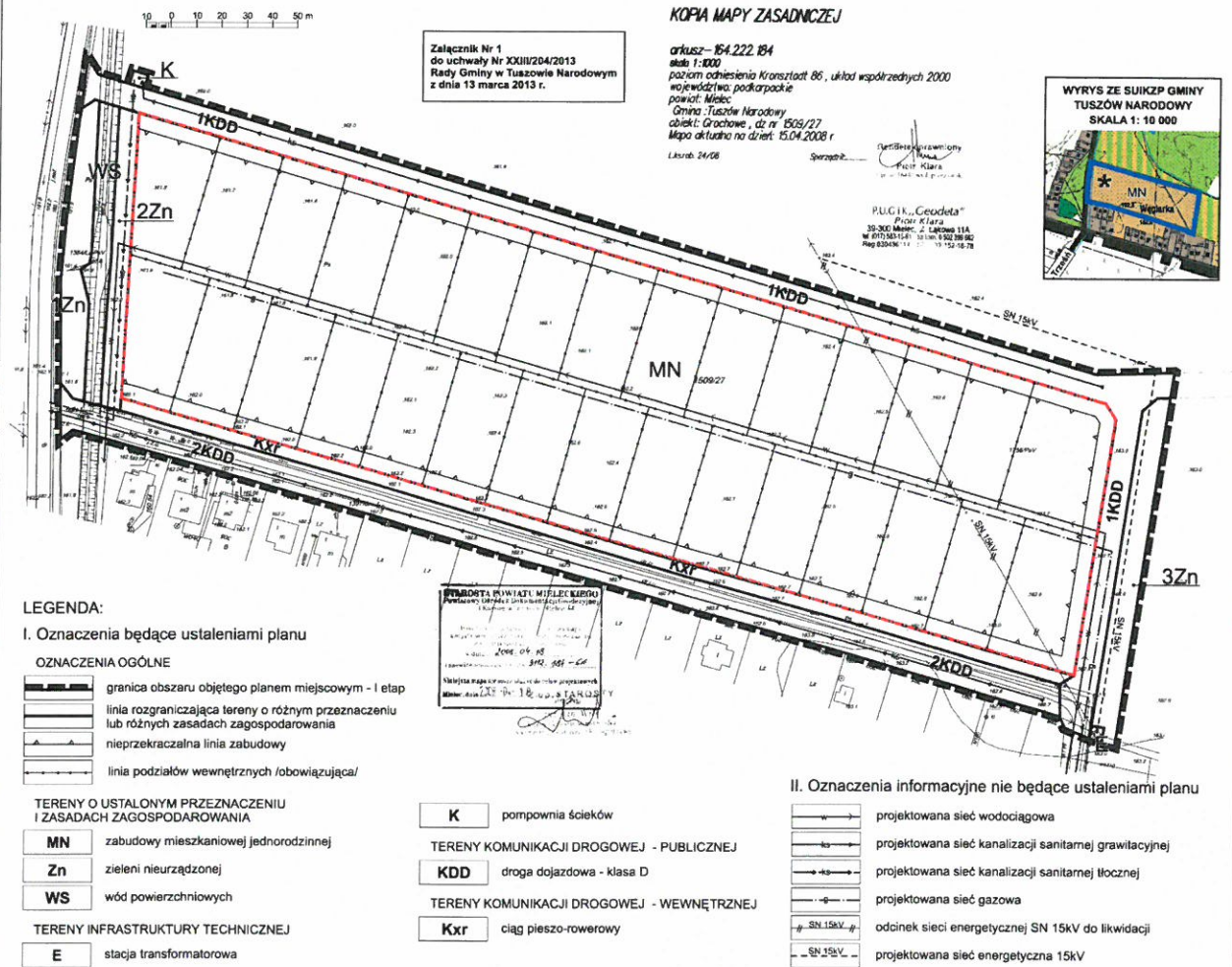
SKALA 1:1 000

OZNACZENIA:

GRANICA OBSZARU OBJĘTEGO I ZMIANĄ 

GMINA TUSZÓW NARODOWY

**MIEJSCOWY PLAN ZAGOSPODAROWANIA PRZESTRZENNEGO TERENÓW ZABUDOWY MIESZKANIOWEJ
JEDNORODZINNEJ Z USŁUGAMI TOWARZYSZĄCYMI POŁOŻONYCH W MIEJSCOWOŚCI GROCHOWE - I ETAP**
SKALA 1:1000

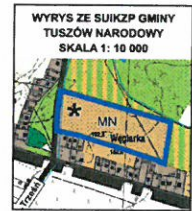


Załącznik Nr 1
do uchwały Nr XXIII/204/2013
Rady Gminy w Tuszowie Narodowym
z dnia 13 marca 2013 r.

KOPIA MAPY ZASADNICZEJ

arkusz - 154.222.184
skala 1:1000
poziom odniesienia Kransztadt 86, układ współrzędnych 2000
województwo: podkarpackie
powiat: Mińsk
Gmina: Tuszów Narodowy
obiekt: Grochowe, dz. nr 1509/27
Mapa aktualna na dzień: 15.04.2008 r.
Liszb: 24/08





P.L.U.G. „Geodeta”
Piotr Klara
30-060 Miejsce, 2 Lipowa 11A
N 872001541, 01 530 100 82
REG 82006114, 19 150 10 78



LEGENDA:

I. Oznaczenia będące ustaleniami planu

OZNACZENIA OGÓLNE

-  granica obszaru objętego planem miejscowym - I etap
-  linia rozgraniczająca tereny o różnym przeznaczeniu lub różnych zasadach zagospodarowania
-  nieprzekraczalna linia zabudowy
-  linia podziałów wewnętrznych /obowiązująca/

TERENY O USTALONYM PRZEZNACZENIU I ZASADACH ZAGOSPODAROWANIA

- MN** zabudowy mieszkaniowej jednorodzinnej
- Zn** zieleni nieurządzonej
- WS** wód powierzchniowych

TERENY INFRASTRUKTURY TECHNICZNEJ

- E** stacja transformatorowa

- K** pompownia ścieków







TERENY KOMUNIKACJI DROGOWEJ - PUBLICZNEJ

- KDD** droga dojazdowa - klasa D

TERENY KOMUNIKACJI DROGOWEJ - WEWNĘTRZNEJ

- Kxr** ciąg pieszo-rowerowy

II. Oznaczenia informacyjne nie będące ustaleniami planu

-  projektowana sieć wodociągowa
-  projektowana sieć kanalizacji sanitarnej grawitacyjnej
-  projektowana sieć kanalizacji sanitarnej tłocznej
-  projektowana sieć gazowa
-  odcinek sieci energetycznej SN 15kV do likwidacji
-  projektowana sieć energetyczna 15kV