

**UCHWAŁA NR XXXVII/354/2014  
RADY GMINY TUSZÓW NARODOWY**

z dnia 4 listopada 2014 r.

**w sprawie uchwalenia Miejscowego Planu Zagospodarowania Przestrzennego „Jaślany 1/2014”**

Na podstawie art. 18 ust. 2 pkt. 5 ustawy z dnia 8 marca 1990 r. o samorządzie gminnym (Dz. U. z 2013 r. poz. 594 ze zm.) oraz art. 20 ust.1 ustawy z dnia 27 marca 2003 r. o planowaniu i zagospodarowaniu przestrzennym (Dz. U. z 2012 r., poz. 647 ze zm.), po stwierdzeniu, że nie narusza on ustaleń Studium Uwarunkowań i Kierunków Zagospodarowania Przestrzennego Gminy Tuszów Narodowy, uchwalonego uchwałą Nr XXIV/136/2001 Rady Gminy Tuszów Narodowy z dnia 31 października 2001 roku ze zm.

**Rada Gminy Tuszów Narodowy  
uchwala, co następuje:**

**Rozdział 1.  
Przepisy ogólne**

§ 1. 1. Uchwala się Miejscowy Plan Zagospodarowania Przestrzennego „Jaślany 1/2014”, zwany w dalszej części uchwały planem.

2. Plan obejmuje granicami obszar o powierzchni 10,0 ha położony w miejscowości Jaślany.
3. Załącznikami do niniejszej uchwały są:
  - 1) Załącznik Nr 1 – rysunek planu w skali 1:2000 stanowiący integralną część uchwały, który obowiązuje w zakresie zastosowanych oznaczeń;
  - 2) Załącznik Nr 2 – rozstrzygnięcie o sposobie rozpatrzenia uwag do projektu planu.

§ 2. Przedmiotem planu jest przeznaczenie obszaru objętego planem na teren rolniczy oznaczony na rysunku planu symbolem R1.

**Rozdział 2.  
Przepisy szczegółowe**

§ 3. 1. Wyznacza się teren rolniczy bez prawa zabudowy, oznaczony na rysunku planu symbolem R1.

2. W terenie o którym mowa w ust. 1 dopuszcza się przebudowę istniejącej linii elektroenergetycznej SN oraz lokalizację sieci i urządzeń infrastruktury technicznej nie wymagającej zmiany przeznaczenia gruntów rolnych na cele nierolnicze.

**Rozdział 3.  
Przepisy końcowe**

§ 4. Wykonanie uchwały powierza się Wójtowi Gminy Tuszów Narodowy.

§ 5. Uchwała wchodzi w życie po upływie 14 dni od dnia opublikowania w Dzienniku Urzędowym Województwa Podkarpackiego.

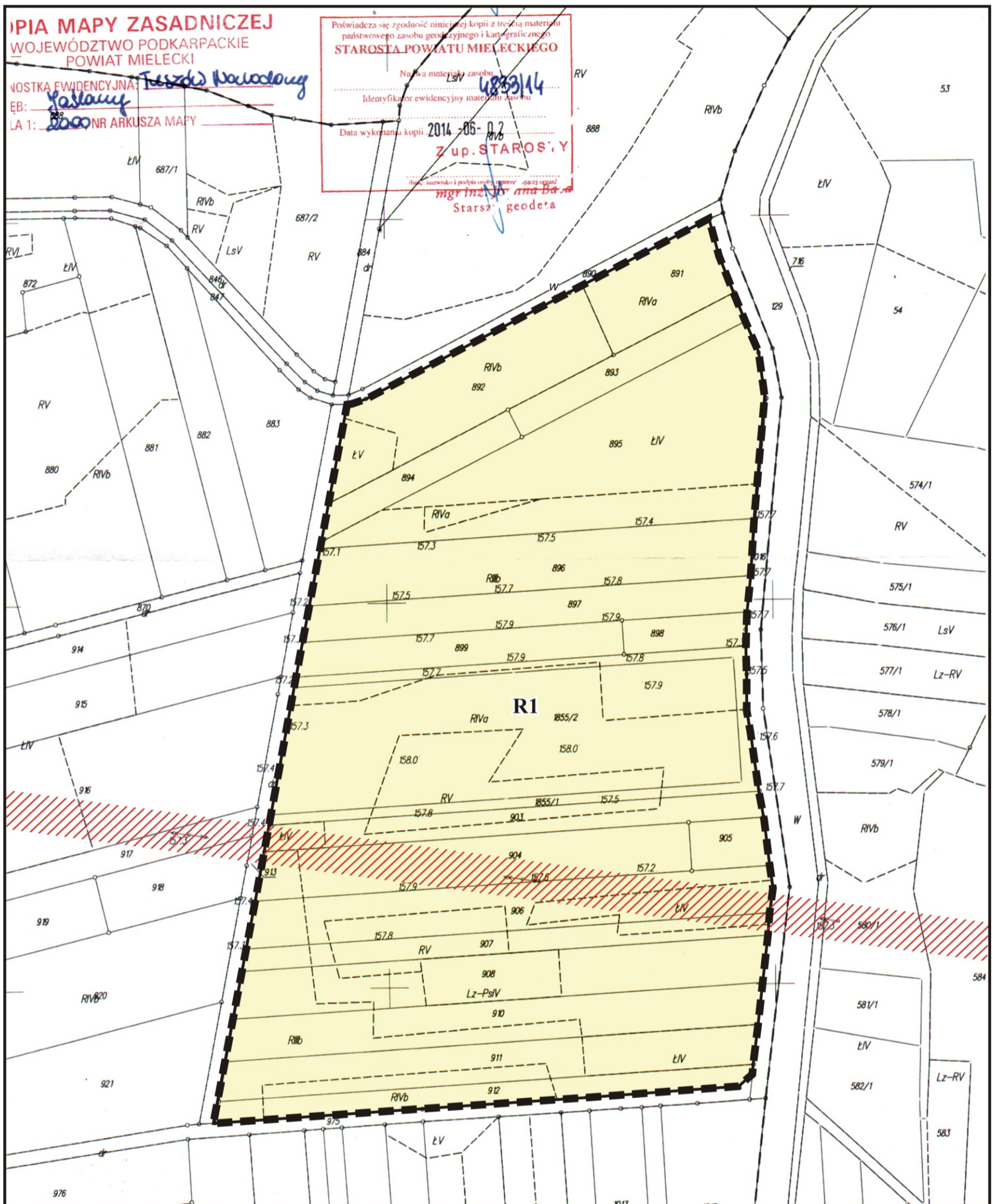
Przewodniczący Rady Gminy

**Waldemar Maziarz**

**PIA MAPY ZASADNICZEJ**  
**WOJEWÓDZTWO PODKARPACKIE**  
**POWIAT MIELECKI**

WIDOK EVIDENCYJNY: *Tuszków Narodowy*  
 EB: *Jaślany*  
 LA 1: *2000* NR ARKUSZA MAPY

Poświadczam się zgodność niniejszej kopii z treścią materiału państwowego zasobu geodezyjnego i kartograficznego  
**STAROSTA POWIATU MIELECKIEGO**  
 Nazwa materiału zasobu: *LsV 4833/14*  
 Identyfikator ewidencyjny materiału zasobu: *4833/14*  
 Data wykonania kopii: *2014-06-02*  
**Z up. STAROSTY**  
*mgr inż. Jolanta Bala*  
 Starsza geodeta






**MIEJSCOWY PLAN ZAGOSPODAROWANIA PRZESTRZENNEGO**  
**“JAŚLANY 1/2014”**  
**RYSUNEK PLANU**

SKALA 1 : 2000

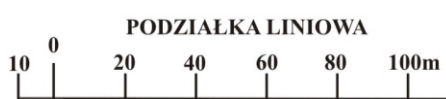
Załącznik nr 1 do uchwały Nr ...XXXVII/354/2014 Rady Gminy Tuszków Narodowy z dnia ...4 listopada...2014 roku

**OZNACZENIA:**

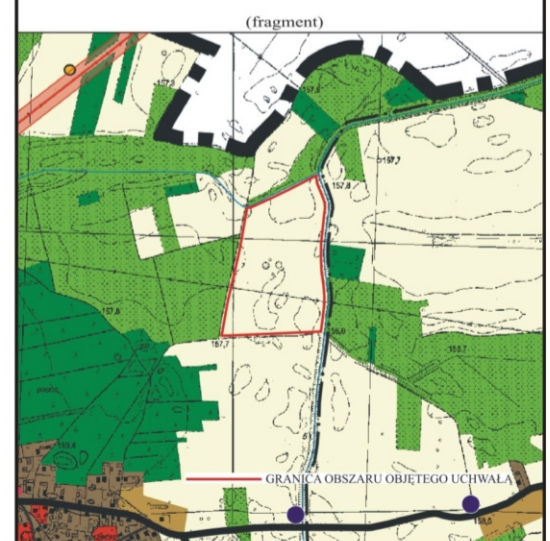
-  GRANICA OBSZARU OBJĘTEGO PLANEM
-  LINIE ROZGRANICZAJĄCE TERENY O RÓŻNYM PRZEZNACZENIU
-  **R1** TERENY ROLNICZE

**OZNACZENIA INFORMACYJNE:**




-  STREFA TECHNICZNA ISTNIEJĄCEJ LINII ELEKTROENERGETYCZNEJ SN



**STUDIUM UWARUNKOWAŃ I KIERUNKÓW ZAGOSPODAROWANIA PRZESTRZENNEGO GMINY TUSZÓW NARODOWY**  
**KIERUNKI I ZASADY POLITYKI PRZESTRZENNEJ**  
**STRUKTURA FUNKCJONALNO-PRZESTRZENNA**



**WYBRANE OZNACZENIA:**

- III. STREFA ROLNICZEJ PRZESTRZENI PRODUKCYJNEJ**
-  Tereny preferowane do rozwoju intensywnej produkcji rolnej
  -  Tereny wskazane do rozwoju rolnictwa ekologicznego
  -  Tereny preferowane do produkcji rolnej o specjalności hodowlanej